

KOCAELI
G23-b-25-d

G23-b-25-d

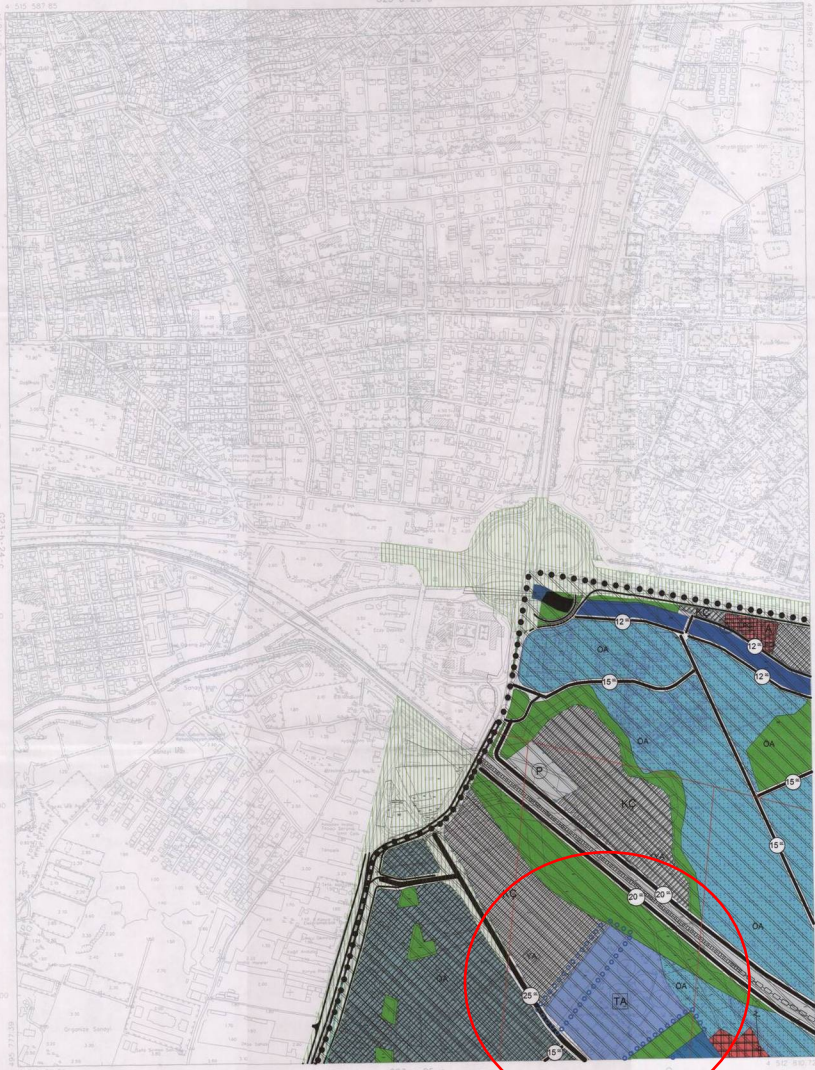
DMAY

Kocaeli Bölgesel Bakiyet
Tasarruf Planlamasi
Kocaeli Bölgesi 1:50000
Özellik Sayisi: 1/25000
Kocaeli Bölgesi 1:50000
Özellik Sayisi: 1/25000

15.05.2008



15.05.2008



1:5000

Harita 2005 Tarihli Harita Fotogrametri Kurumlar
Yayınları Firması - İMRAK-İMRE - Planlama, Saha ve Harita
Mühürü İmza ve Sırasıyla

Proje Mühürü
Harita Mühürü

KONTROL

Harita Mühürü
Harita Mühürü
Harita Mühürü

KOCAELI - G23-b-25-d

KOCALI
G23-c-05-o

G23-05-5



ÖNAY
Resmiyet Belgeleri Haritası
Tutarlar: Katımların Haritası
Resim: Harita No: 1/5000
Çizim: Harita No: 1/5000
Harita No: 1/5000
15.05.2008



1/5000

1:5000

Harita: 2005, Tarih: Harita Yatırım ve Yatırım
Harita: 1/5000, Harita Yatırım ve Yatırım

Harita Yatırım ve Yatırım
Harita Yatırım ve Yatırım

KONTROL
Harita Yatırım ve Yatırım
Harita Yatırım ve Yatırım

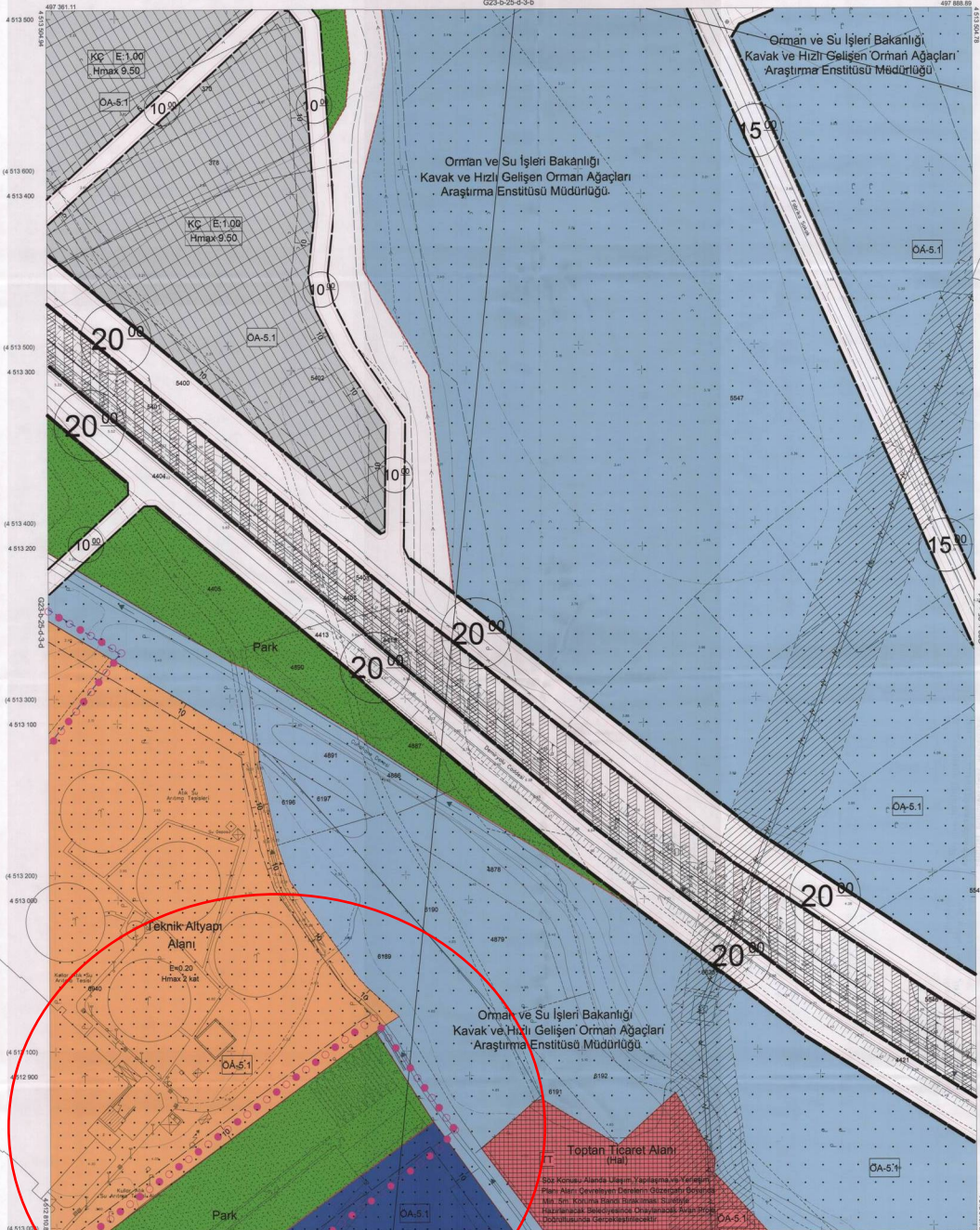
KOCALI - G23-c-05-o

BAŞISKELE İLÇESİ (Kullar Beldesi)

KOCAELİ

G23-b-25-d-3-c

G23-b-25-d-3-b



BAŞISKELE İLÇESİ (Kullar Beldesi) G23-b-25-d-3-c
KOCAELİ

Koordinatlar ve parsel çizimlerinin en son güncellenmiş TÜZCAR'ya bağlı 2005/27 Anonimlik, ÇEVRESEL Etkileri ve Transversel Menzurlar (TM) metoduna göre çizilmiştir.

Ağustos 2010 tarihinde çekilen renkli hava fotoğraflarından üretilmiştir. Yapılar saçak çizimleriyle gösterilmiştir.

Yüklenici Firma: KUTLUBERYER HARTİTA A.Ş.
ÇEVREKİMYA MAKİNA A.Ş.
(Orman Çizimi)

PROJE YÖNETİCİSİ
ALTAN ÇETİNKAYA
Harita Mühendisi

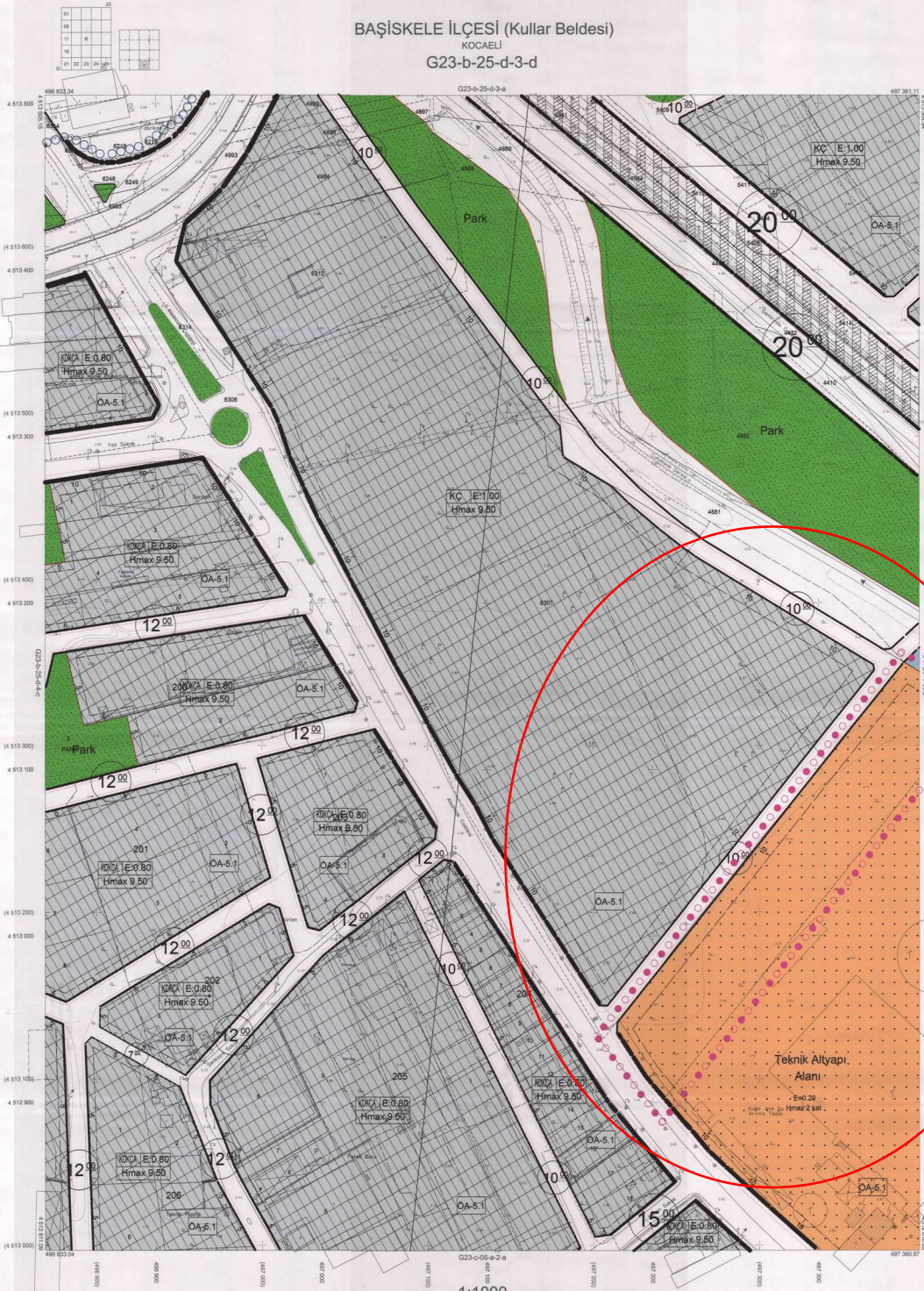
1:1000
Harita Mühendisi SELİM SAYDAN
Harita Mühendisi DİLEK AYDIN
Harita Yüksek Mühendisi EĞİŞER AKOĞ
Harita Yüksek Mühendisi HAKAN İLHAN

HALHAZIR HARİTA BEFİ İSMAİL BEYRUTLU
Harita Yüksek Mühendisi
PROJE YÖNETİCİSİ
HARİTA SURE MOĞDOĞRU V.
SEYFİ ÖZAR
Harita Yüksek Mühendisi

BAŞİSKELE İLÇESİ (Kullar Beldesi)

KOCAELİ

G23-b-25-d-3-d



Kocaeli Büyükşehir Belediyesi tarafından Fotogrametrik yöntemle yapılan Kocaeli İlinin 1/1000 ölçekli sayısal Haritası 3194 sayılı İmar Kanununun 7. maddesine göre hazırlanmış ve onaydır.

17-06-2011



Şube Başkanı
GÖKMEN MEHİR
İmar ve Şehircilik Müdürlüğü

BAŞİSKELE İLÇESİ (Kullar Beldesi) G23-b-25-d-3-d
KOCAELİ

1:1000

Koordinatlar ve pafta bölünmesi ile son güncellenmiş TUDİTA ve İSGİ 2005 ile eşgüdümü, GİS/İSİB ile uyumlu ve Transversal Mercator (TM) ölçümünde düzenlenmiştir.
Ağustos 2010 tarihinde çekilen mevcut hava fotoğrafından oluşturulmuş vektör kaynak çizimleriyle gösterilmiştir.
Yüklenici Firma : KUTLUBEY HARİTA A.Ş.
ÇETINKAYA BAĞA A.Ş.
(Ortak Girişim)

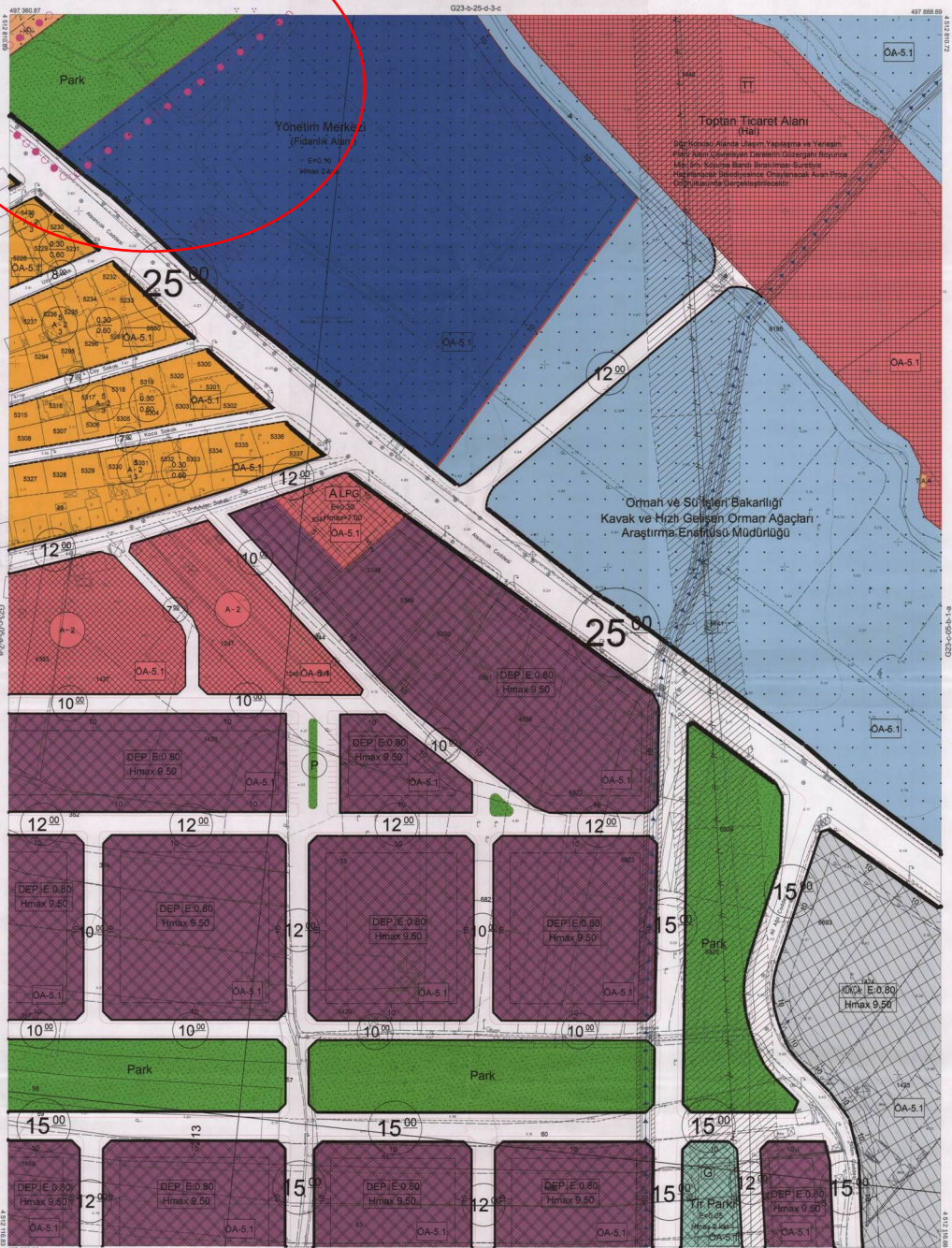
PROJE YÖNETİCİSİ
ALTAN ÇETINKAYA
Harita Mühendisi

HAZIRLAYAN
Harita Mühendisi SELİM SAYDAN
Harita Mühendisi DİLEK AYDIN
Harita Yüksek Mühendisi ESREF AKIŞ
Harita Yüksek Mühendisi HAZAN İLHAN

HAZIRLAYAN
HALKLAZIR HARİTA BEFİ
İSMAIL BEYAZ
Harita Yüksek Mühendisi

PROJE YÖNETİCİSİ
HARİTA ŞUBE MÜDÜRÜ V.
SERPİL ÖZEL
Harita Yüksek Mühendisi

BAŞISKELE İLÇESİ (Kullar Beldesi)
KOCAELİ
G23-c-05-a-2-b



Kocaeli Büyükşehir Belediyesi
İmaratlar Dairesi Başkanlığı
Yapı İnceleme Şubesi
17.08.2011

İmar ve Şehircilik Dairesi Başkanı

BAŞISKELE İLÇESİ (Kullar Beldesi) G23-c-05-a-2-b
KOCAELİ

Konutlar ve park bölümlerini en son çözümlerini
TUTANAYE bağı 2005'te uygulanan ÇETİSKOY inşaat ve
Transversal Menzurat (TM) (olduğunda) düzenlenmiştir.
Ağustos 2010 tarihinde çekilen renkli hava fotoğrafından
çizimlerin yapılar sağıp çizimlerine göre çizilmiştir.
Yüklenici Firma: KUTLUYERİ HARİTA A.Ş.
ÇETİSKOY İMAR A.Ş.
(Ornak Girişim)

PROJE YÖNETİCİSİ
ALTAN ÇETİSKOY
Harita Mühendisi

1:1000

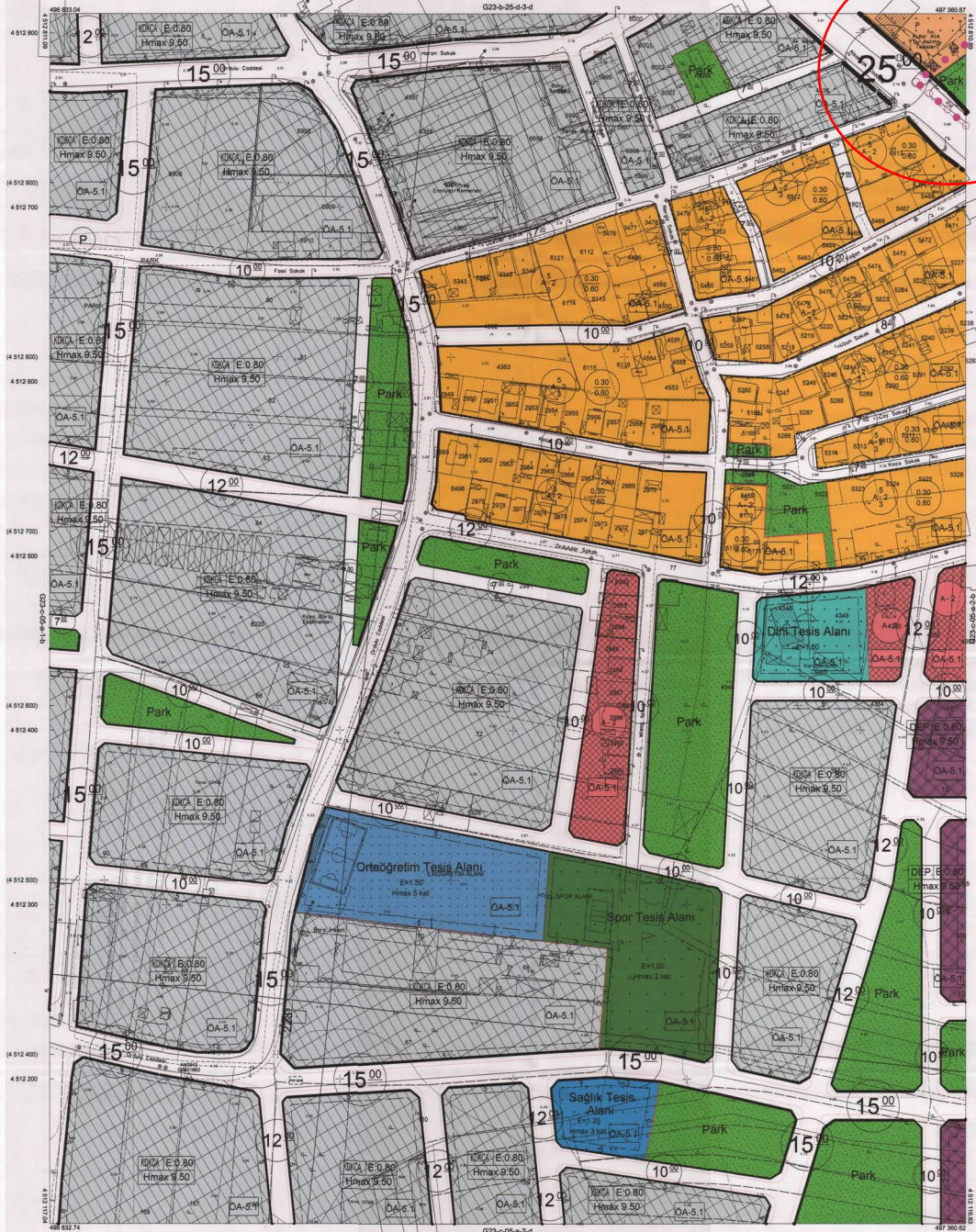
Harita Mühendisi SELİM BAYDAN
Harita Mühendisi DİLEK AYDIN
Harita Yüksek Mühendisi ESREP AKOĞ
Harita Yüksek Mühendisi HAKAN İLHAN

KONTROL
HALHAZIR HARİTA BEŞİ
BİMAL BEYRİZ
Harita Yüksek Mühendisi

PROJE YÖNETİCİSİ
HARİTA ŞUBE MÜDÜRÜ V.
ERGİYE ÇELİK
Harita Yüksek Mühendisi

BAŞISKELE İLÇESİ (Kullar Beldesi)

KOCAELİ
G23-c-05-a-2-a



Kocaeli Bölge Planı Beldeyi kapsayan Fotogrametrik yöntemle hazırlanan Kocaeli İline ait 1:1000 ölçekli sayılı Harita no: 3194 sayılı İmar Kanununun 7.maddesine göre hazırlanmış ve onaydır.
17.08.2011



BAŞISKELE İLÇESİ (Kullar Beldesi) G23-c-05-a-2-a
KOCAELİ

Koordinatlar ve pafta bölünmeleri en son güncellenmiş TÜGSA'ya bağlı 2005.0 ölçeğünde, GRSS0 altyapısı ve Transerler Mercator (TM) bazında izlenmiştir.

Açıkta 2010 tarihinde çekilen resmi hava fotoğraflarından oluşturulmuş harita sahası gösterilmiştir.

Yüklenici Firma: MUTLULİYET HARİTA A.Ş.
ÇETINKAYA İMAR A.Ş.
(Oran Grubu)

PROJE YÖNETİCİSİ

ALTAN ÇETINKAYA

Harita Mühendisi

Harita Mühendisi

Harita Yabancı Mühendisi

Harita Yabancı Mühendisi

1:1000

Harita Mühendisi

Harita Mühendisi

Harita Yabancı Mühendisi

Harita Yabancı Mühendisi

BELİM SAYDAN

DİLEK AYDIN

EPREK AYOĞ

HAKAN KHAH

HALHAZIR HARİTA PROJESİ

İSMAİL BEYAZ

Harita Mühendisi

Harita Mühendisi

PROJE YÖNETİCİSİ

HARİTA BURE MÜDÜRÜ VE

SEYİTİN ÇİFTÇİ

Harita Mühendisi

Harita Mühendisi